

Connexion

Disponible sur : institut-rhodanien.com

Utilisation des identifiants :

- Institut Rhodanien
- Syndicat des Vignerons des CDR
- Declarvins



Création des stations virtuelles

Cliquez sur la carte pour créer vos stations

Nombre de stations virtuelles illimité

Sauvegarde de vos stations et graphiques

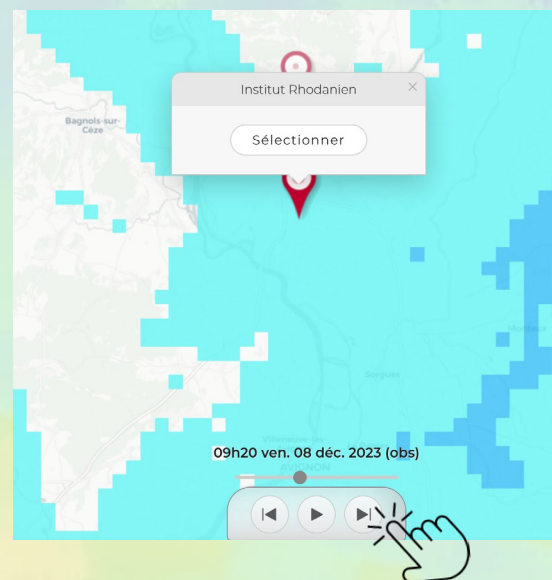
NOM	LATITUDE	LONGITUDE
Pas encore de stations..		
Ajouter une station		Importer un CSV

Prévisions

Aujourd'hui	Samedi	Dimanche	Lundi	Mar. 12	Mer. 13	Jeu. 14	Ven. 15	Sam. 16	Dim. 17															
11°C 7°C 171 mm	10°C 4°C	13°C 4°C 0.3 mm	14°C 8°C 1.3 mm	15°C 8°C 0.1 mm	14°C 8°C 0.9 mm	12°C 7°C 0.0 mm	11°C 6°C 0.1 mm	10°C 4°C 0.0 mm	10°C 3°C 0.0 mm															
0H	1H	2H	3H	4H	5H	6H	7H	8H	9H	10H	11H	12H	13H	14H	15H	16H	17H	18H	19H	20H	21H	22H	23H	
9°C	9°C	9°C	9°C	9°C	9°C	8°C	9°C	10°C	11°C	13°C	14°C	14°C	14°C	14°C	13°C	12°C	11°C	11°C	10°C	10°C	10°C	10°C	10°C	10°C
0.0 mm	0.0 mm	0.0 mm	0 mm	0 mm	0 mm	0 mm	0 mm	0 mm	0 mm	0 mm	0 mm	0 mm	0 mm	0 mm	0 mm	0 mm	0 mm	0 mm	0 mm	0 mm	0 mm	0 mm	0 mm	0 mm
5 kmh	4 kmh	5 kmh	5 kmh	5 kmh	5 kmh	4 kmh	4 kmh	5 kmh	4 kmh	4 kmh	5 kmh	4 kmh	4 kmh	4 kmh	3 kmh	3 kmh	2 kmh	2 kmh	3 kmh	3 kmh	3 kmh	2 kmh	3 kmh	3 kmh

Prévisions à 10j pour chacune de vos stations

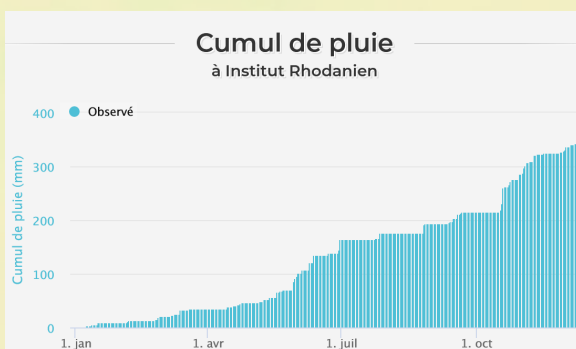
Radar



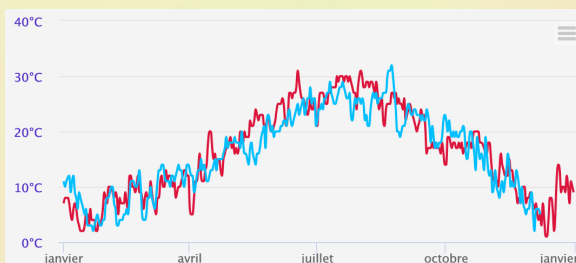
Radar pluies en direct

Navigation pas de temps 5min

Graphiques - Cumuls



Cumuls de pluie sur la période de votre choix



Créez les graphiques météo de votre choix

2022 Température moyenne 2m Institut Rhodanien
2023 Température moyenne 2m Institut Rhodanien

Export des données

Stations à exporter: Toutes

Fréquence d'échantillonnage: Quotidienne

Période temporelle: 01 janvier 2023 - 08 décembre 2023

Paramètres à exporter:

- Température minimale 5cm
- Température maximale 5cm
- Température moyenne 5cm
- Température minimale 2m
- Température maximale 2m
- Température moyenne 2m
- Point de rosée moyen
- Point de rosée maximal
- Point de rosée minimal
- ETP
- Précipitation accumulée
- Durée des précipitations
- Humidité relative
- Humidité relative moyenne
- Humidité relative maximale
- Humidité relative minimale
- Durée d'ensoleillement
- Rafale de vent
- Vent moyen 2m
- Vent maximal 2m
- Vent minimal 2m
- Vent moyen 10m
- Vent maximal 10m
- Vent minimal 10m
- Pluie quotidienne
- Cumul quotidien

Exporter

Export CSV de vos données

Nombreuses variables disponibles !